

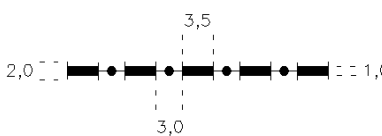




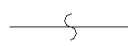



Značkový klíč pro katastrální mapy

1. Mapové značky katastrální mapy v S-JTSK a digitalizované mapy

1.1 Body bodových polí a hraniční znaky

Poř. číslo	Předmět	Značka	Příklad použití	Poznámka
1.01	Bod polohového bodového pole (včetně přidruženého bodu), tíhový bod	○ □□□ 1,5		číslo bodu pokud možno vlevo od značky
1.02	Bod jako v 1.01, ale osazený jen podzemní značkou nebo pod vodou	⊙ □□□ 1,5		
1.05	Lomový bod označený hraničním znakem	⊙ □□□ 1,0		

1.2 Hranice




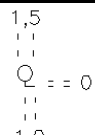
Poř. číslo	Předmět	Značka	Příklady použití	Poznámka
2.01	Hranice státní			značka 2.01 až 2.06 se umísťuje zejména u trojmezí a u hlavních lomových bodů
2.03	Hranice kraje			
2.04	Hranice okresu			
2.05	Hranice obce			
2.06	Hranice katastrálního území			
2.18	Slučka	§ □□ 1,5		
2.19	Hranice parcely, vnější obvod stavby, jiná vnitřní kresba v parcele			
2.20	Hranice jako 2.19, ale shora neviditelná, podchodná část budovy			
2.21	Hranice pohyblivá, nestálá			

Poř. číslo	Předmět	Značka	Příklady použití	Poznámka
2.22	Hranice převzatá		-----	
2.23	Hranice chráněného území		-----	
2.24	Hranice ochranného pásma		-----	
2.27	Hranice sporná		-----	
2.28	Hranice rozsahu věcného břemene		----- = 0,7	orientuje se směrem do části pozemku zatížené věcným břemenem

Poznámka:

1. V grafickém výstupu z digitální mapy a digitalizované mapy se vyznačují hranice parcel tlustou čarou, vnitřní kresba tenkou čarou a značka pořadového čísla 2.18 (slučka) se nepoužije.
2. Značka pořadové číslo 2.22 se použije pro číselně nezaměřenou hranici, která byla do katastrální mapy převzata podle geometrického a polohového určení nemovitosti, kterou ohraničuje, v jiné zobrazovací soustavě. Nepoužije se v katastrálních mapách digitalizovaných, u kterých jsou parcely zjednodušené evidence převáděny z mapy v zobrazovací souřadnicové soustavě jako je přepracovávaná katastrální mapa.

1.3 Druhy pozemků a způsob jejich využití



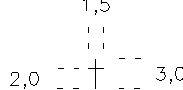
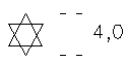
Poř. číslo	Předmět	Značka	Příklad použití	Poznámka
3.02	Chmelnice			mapová značka se umísťuje uprostřed parcely, pokud možno nad parcelním číslem, u rozsáhlých nebo členitých parcel může být značka umístěna vícekrát a u parcel malé výměry může být vynechána
3.03	Vinice			
3.04	Zahrada			
3.05	Ovocný sad			

Poř. číslo	Předmět	Značka	Příklad použití	Poznámka
3.06	Trvalý travní porost			mapová značka se umísťuje uprostřed parcely, pokud možno nad parcelním číslem, u rozsáhlých nebo členitých parcel může být značka umístěna vícekrát a u parcel malé výměry může být vynechána
3.08	Lesní půda bez rozlišení druhu porostu			
3.14	Park, okrasná zahrada			
3.15	Hřbitov			
3.16	Neplodná půda			
8.02	Koryto vodního toku			
8.03	Vodní nádrž			
8.04	Zamokřená plocha (močál, mokřad, bažina)			
7.01	Dobývací prostor			

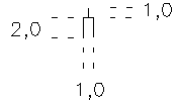

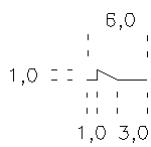

1.4 Ochrana nemovitosti

Poř. číslo	Předmět	Značka	Příklad použití	Poznámka
3.18	Nemovitá kulturní památka			umísťuje se uvnitř zobrazených chráněných objektů
7.03	Ložisko slatin a rašelin			




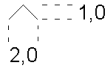
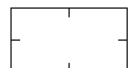




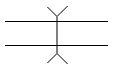

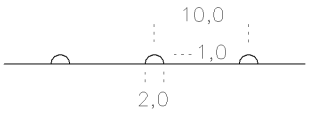
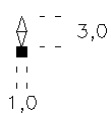

1.5 Stavební objekty

Poř. Číslo	Předmět	Značka	Příklad použití	Poznámka
4.02	Budova	• = 0,35		
4.24	Vodní dílo			
4.09	Kostel, kaple nebo modlitebna			umísťuje se uvnitř zobrazeného objektu ve směru chrámové lodi
4.10	Synagoga			

1.6 Další prvky polohopisu

Poř. Číslo	Předmět	Značka	Příklad použití	Poznámka
4.11	Střed předmětu malého rozsahu	○ = 1,0		
4.12	Předmět malého rozsahu (zvonice, pomník, socha, památník, mohyla, kříž, boží muka)			
4.25	Hrana koruny a střední dělicí pás silniční komunikace	—————		
4.20	Most bez rozlišení, propustek			
5.01	Osa železničních kolejí	—————		
6.01	Kovový, betonový stožár	● = 1,0		
6.02	Příhradový stožár	■ = 1,0		
6.05	Osa nadzemního vedení	— — — — —		
6.59	Vedení vysokého a velmi vysokého napětí			

1.7 Mapové značky nově nevyznačované

Poř. číslo	Předmět	Značka	Příklad použití
1.03	Bod jednotné nivelační sítě	 1,5	
1.04	Stabilizovaný bod technické nivelace	 1,5	
2.26	Hranice podzemní		
3.07	Pastvina	 1,0 2,0	
4.01	Průmět okraje střešního pláště		
4.03	Budova dřevěná	 1,0	
4.08	Schodiště u významného objektu na veřejném prostranství nebo schodiště v nesjízdných komunikacích	 0,5	
4.20	Lávka bez rozlišení		
5.21	Visutá lanová dráha	 2,0 1,0	
5.22	Pozemní lanová dráha	 10,0 2,0	
6.04	Stožár vysílacích nebo retranslačních stanic	 3,0 1,0	
8.11	Veřejná studna	 1,5	

Poznámka:

Tloušťka čar kresby mapové značky je 0,1 mm, pokud není uveden jiný rozměr.
Rozměry mapových značek jsou uvedeny v mm.

2. Předměty obsahu katastrální mapy vyhotovené podle dřívějších předpisů v měřítku 1:1250, 1:1440, 1:2500 a 1:2880, jejichž mapové značky a popis není shodný s bodem 10 této přílohy

2.1 Mapové značky

Poř. číslo	Předmět	Značka
1	Hranice státní	
2	Hranice kraje	
3	Hranice okresu	
4	Hranice obce	
5	Hranice katastrálního území	
6	Hranice chráněného území	
7	Chmelnice	
8	Vinice	
9	Zahrada	
10	Trvalý travní porost	
11	Sad	
12	Lesní půda	
13	Koryto vodního toku	
14	Hřbitov	

2.2 Mapové značky nově nevyznačované

Poř. číslo	Předmět	Mapová značka
1	Hranice neznatelná	
2	Pastvina	
3	Koryto vodního toku kryté	
4	Ostatní plochy	
5	Zamokřená půda bez rákosí Zamokřená půda s rákosím	
6	Zřícenina	
7	Most kamenný, betonový Most železný Most dřevěný	
8	Lávka užší než 2 m Lávka širší než 2 m	

Poznámka:

Tloušťka čar kresby mapové značky je 0,1 mm, pokud není uveden jiný rozměr.
Rozměry mapových značek jsou uvedeny v mm.